

BOD Č.:

Žádost o vyjádření k dokumentaci Generální oprava VO Brno, Černovické terasy “

Rada se seznámila s žádostí společnosti TSB a.s. o vyjádření k dokumentaci Generální oprava VO Brno, Černovické terasy “. Jedná se o opravu stávajícího veřejného osvětlení, přeložku VO a rozšíření VO v souvislosti s vybudováním nové trolejbusové tratě v lokalitě černovických teras. Nově budou světelná místa v co největší možné míře umístěna na trakční stožáry nebo na převěsová lana umístěná taktéž na trakčních stožárech Dopravního podniku města Brna. Trakční stožáry jsou v situaci označeny zelenou barvou a jedná se o investici DPMB, nejsou tedy součástí této dokumentace. Celková délka zemního vedení je 6350 m, přičemž celou stavbu lze rozdělit na tři části:

Oprava VO ve stávající trase - Bude opraveno kabelové vedení ve stávající trase v délce 5160 metrů. V situaci označeno červenou čarou.

Přeložka VO - Bude přeloženo kabelové vedení v délce 930 metrů, v situaci označeno oranžovou čarou. Bude přeloženo 21 stožárů do nové pozice ve stávajícím ochranném pásmu VO. Dále bude přeložena jedna rozpínací skříň R-1179-011 do nové polohy ve stávajícím ochranném pásmu VO. Rozšíření VO - Kabelová trasa VO bude rozšířena k novým trakčním stožárům se svítidly, které je třeba napojit v délce 260 metrů, v situaci označeno modrou čarou. Dále budou vybudovány dvě nové rozpínací skříně (R-X1 a R-1767-X01. Na převěsech na trakčních stožárech DPMB (není součástí tohoto projektu) bude instalováno 19 převěsových svítidel. V projektu je dále zanesena budoucí koordinovaná trasa a polohy trakčních stožárů, toto není součástí této dokumentace. Dojde k navýšení počtu světelných míst v majetku TSB o 75 ks (některá světelná místa přejdou z majetku firmy CTPark do majetku TSB).

Usnesení:

Rada **souhlasí** s dokumentací Generální oprava VO Brno, Černovické terasy v k.ú. Tuřany dle mapy která tvoří přílohu č.... a za dodržení Obecných podmínek zásahu do účelových komunikací a zeleně ve správě MČ Brno-Tuřany, které tvoří přílohu č.

Hlasování: pro: , proti: , zdržel se:

Zajistí: OV

Termín: RMČ

Důvodová zpráva, komentář, poznámka zpracovatele:

Jedná se o souhlas s využitím pozemků svěřených nebo ve správě na uvedenou stavbu.

Doplňující vyjádření jiného odboru:

Zpracováno dne: 5.12.2025

| <i>Garance správnosti a zákonnosti předkládaného materiálu</i> | | | | |
|--|-------------------|---------------------|------------------------|------------------------|
| Zpracovatel/odbor | Právník | Ekonom | Vedoucí odboru | Předkladatel |
| OV | Mgr. Eva Hnátková | Ing. Tomáš Hornocho | Ing. arch. Boris Medek | Ing. arch. Boris Medek |
| | | | | |



Vážený pan/paní

VAŠE ZNAČKA:
NAŠE ZNAČKA: TSB/12116/2025
VYŘIZUJE: Ing. Jiří Bombera
TEL.: 734 238 868
EMAIL: bombera@tsb.cz
DATUM: 10.11.2025

Statutární město Brno
Úřad městské části Brno – Tuřany
Odbor všeobecný
Tuřanské náměstí 1
620 00 Brno

Věc: Žádost o vyjádření k dokumentaci pro povolení záměru a provádění stavby:
„Generální oprava veřejného osvětlení, Brno, Černovické terasy“

Investor: Technické sítě Brno, a.s.

Plánovaný termín realizace: 02/2026 – 12/2026

Jedná se o opravu stávajícího veřejného osvětlení, přeložku VO a rozšíření VO v souvislosti s vybudováním nové trolejbusové tratě v lokalitě Černovických teras. Nově budou světelná místa v co největší možné míře umístěna na trakční stožáry nebo na převěsové lana umístěná taktéž na trakčních stožárech Dopravního podniku města Brna. Trakční stožáry jsou v situaci označeny zelenou barvou a jedná se o investici DPMB, nejsou tedy součástí této dokumentace. Celková délka zemního vedení je 6350 m, přičemž celou stavbu lze rozdělit na tři části:

- Oprava VO ve stávající trase
Bude opraveno kabelové vedení ve stávající trase v délce 5160 metrů. V situaci označeno červenou čarou.
- Přeložka VO
Bude přeloženo kabelové vedení v délce 930 metrů na listech 10, 11, 16, 17, 18, 19, 21, 28, 29. V situaci označeno oranžovou čarou.
Bude přeloženo 21 stožárů do nové pozice ve stávajícím ochranném pásmu VO na listech 3, 5, 7, 10, 18, 19, 20. V situaci označeny oranžově.
Dále bude přeložena jedna rozpínací skříň R-1179-011 na listu 22 do nové polohy ve stávajícím ochranném pásmu VO.
- Rozšíření VO
Kabelová trasa VO bude rozšířena k novým trakčním stožárům se svítidly, které je třeba napojit v délce 260 metrů na listech 18, 23, 24, 25, 31. V situaci označeno modrou čarou.
Dále budou vybudovány dvě nové rozpínací skříně (R-X1 na listu 24 a R-1767-X01 na listu 28).

Na převěsech na trakčních stožárech DPMB (není součástí tohoto projektu) bude instalováno 19 převěsových svítidel na listech 21, 22, 23.

V projektu je dále zanesena budoucí koordinovaná trasa a polohy trakčních stožárů, toto není součástí této dokumentace. V situaci označeno fialovou barvou na listu 29 a 30.

Dojde k navýšení počtu světelných míst v majetku TSB o 75 ks (některá světelná místa přejdou z majetku firmy CTPark do majetku TSB).

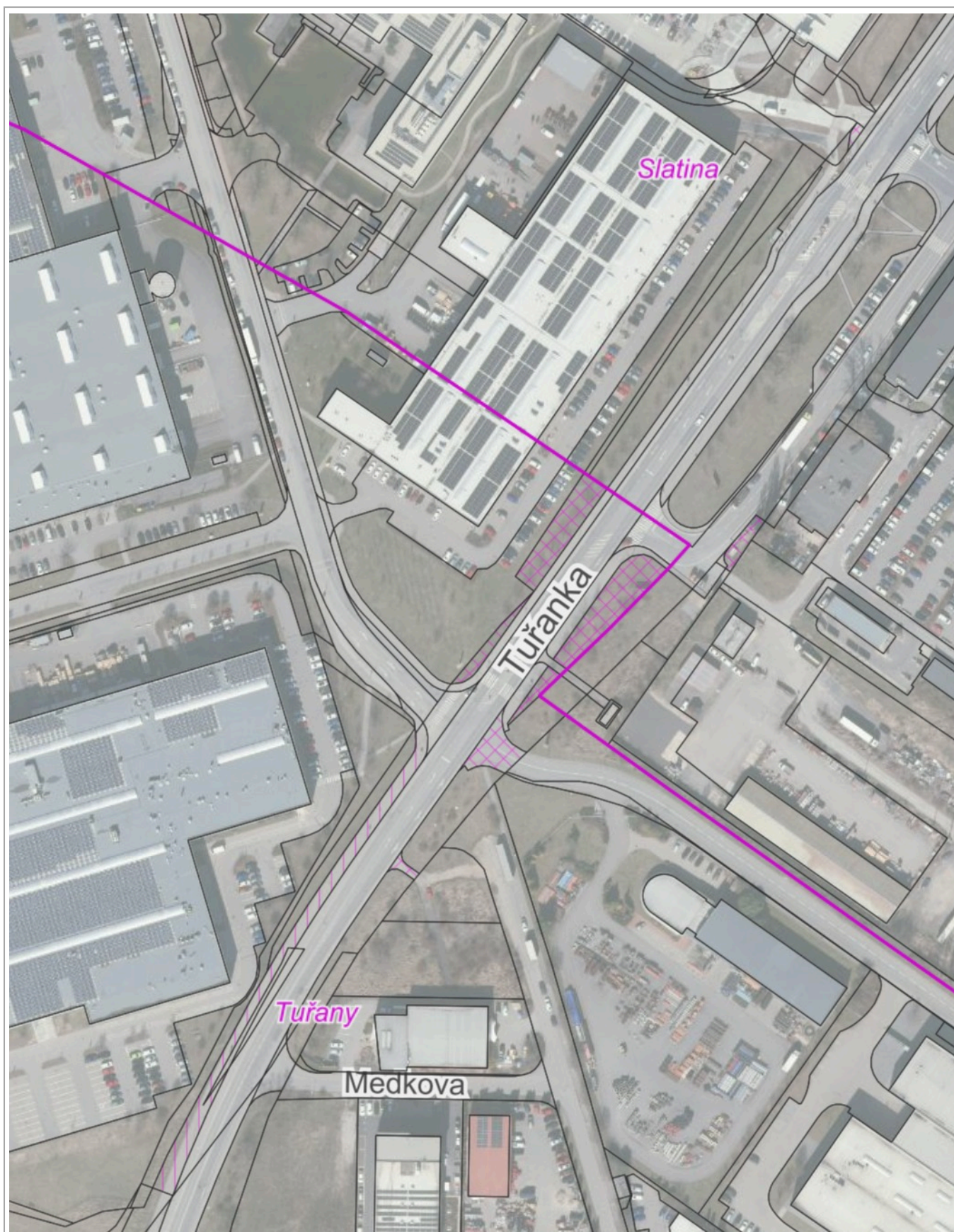
S pozdravem



Technické sítě Brno
akciová společnost
Barviřská 822/5, 602 00 Brno
TEL.: +420 545 424 030
IČ: 25512285 DIČ: CZ25512285

Ing. Miroslava Vraná
vedoucí Odboru investic a projekce, správy majetku

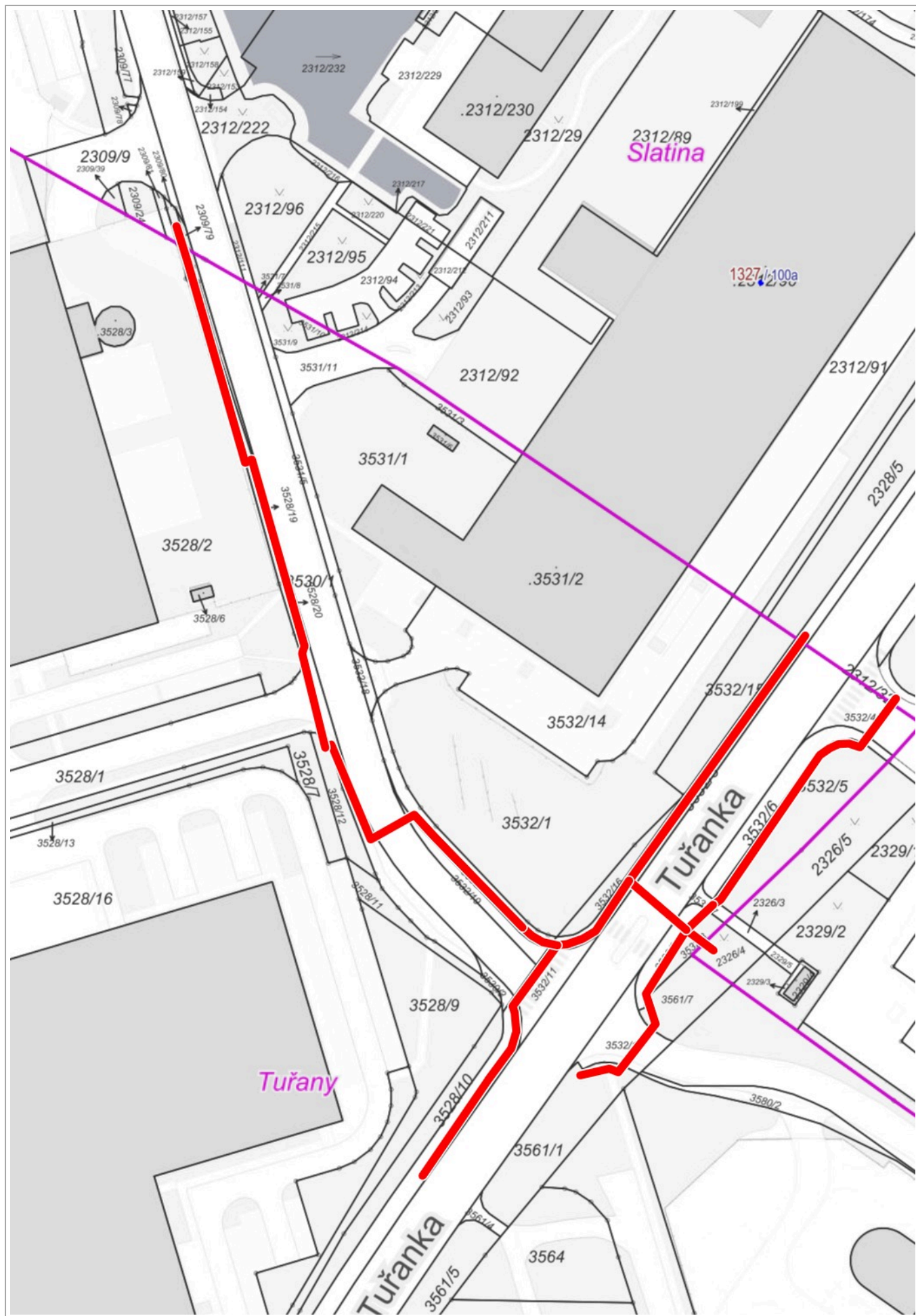
Přílohy: situace širších vztahů
katastrální situační výkres
koordinační situační výkres
technická zpráva
seznam dotčených pozemků



0 50 m 100 m

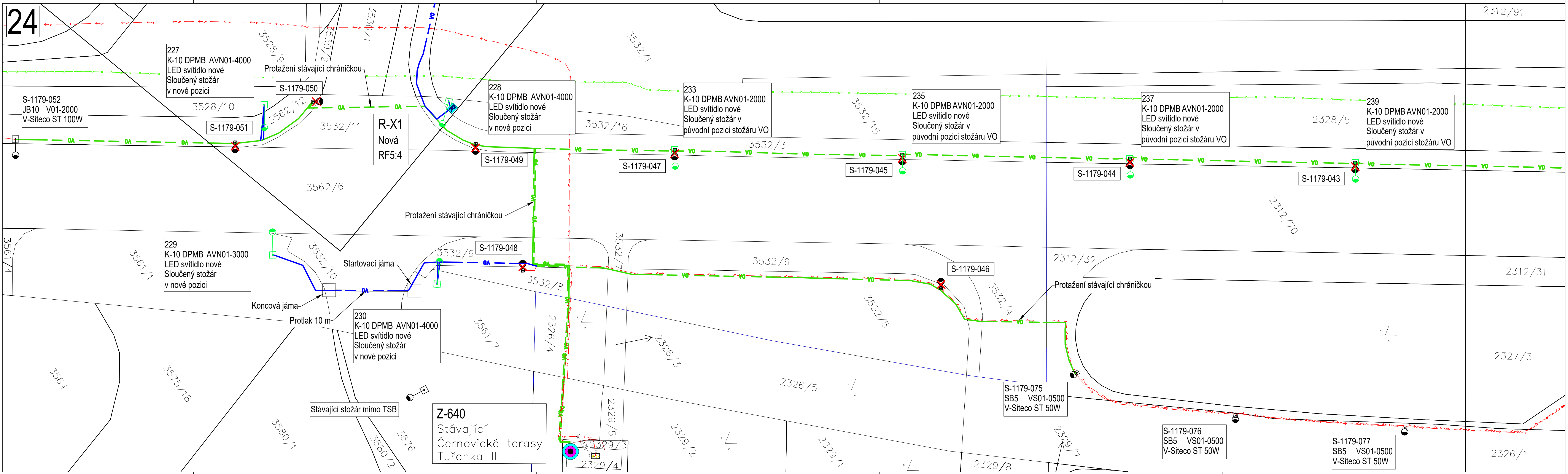
1 : 2 000

© Spinbox T-MAPY, © TopGis, s.r.o., datum snímkování: 19. 3. 2025, RÚIAN: © ČÚZK, Katastr: © ČÚZK



2/222

- KLAD LISTŮ:**



CELKOVÁ DÉLKA TRASY: 6350 m (OPRAVOVANÁ: 5160 m, PŘEKLÁDANÁ: 930 m, NOVÁ: 260 m)

| | | | |
|--|---|--|---|
| | STÁVAJÍCÍ ZAPÍNAČÍ SKŘÍŇ | | ROZPÍNAČÍ SKŘÍŇ DLE POPISKY |
| | STÁVAJÍCÍ STOŽÁR DLE POPISKY | | RUŠENÁ POZICE STOŽÁRU |
| | PŘELOŽKA STOŽÁRU VO, NOVÁ POZICE | | NOVÉ SVÍTIDLO NA PŘEVĚSU |
| | TYP STOŽÁRU, VÝLOŽNÍKU A SVÍTIDLA DLE POPISKY | | |
| | CIZÍ INVESTICE, NENÍ SOUČÁSTÍ TÉTO PD | | |
| | VÝMĚNA TRAKČNÍHO STOŽÁRU V RÁMCI PROJEKTU DOPRAVNÍHO PODNIKU MĚSTA BRNA | | |
| | CIZÍ INVESTICE, NENÍ SOUČÁSTÍ TÉTO PD | | |
| | VÝMĚNA TRAKČNÍHO STOŽÁRU V RÁMCI BUDOUCÍHO PROJEKTU DOPRAVNÍHO PODNIKU MĚSTA BRNA | | |
| | OPRAVOVANÉ VEDENÍ VO VE STÁVAJÍCÍ TRASE | | OPRAVOVANÉ VEDENÍ VO, KABEL CYKY-J 4x16 |
| | KABEL CYKY-J 4x16 + KOPOFLEX Ø63 mm + ZEMNÍČÍ KULATINA Ø 10mm | | PROTAŽENÍ STÁVAJÍCÍ CHRÁNIČKOU |
| | OPRAVOVANÉ VEDENÍ VO, KABEL CYKY-J 4x16 | | PŘEKLÁDANÉ VEDENÍ VO |
| | KABEL CYKY-J 4x16 + KOPOFLEX Ø63 mm + ZEMNÍČÍ KULATINA Ø 10mm | | NOVÉ VEDENÍ VO |
| | NOVÉ VEDENÍ VO | | KABEL CYKY-J 4x16 + KOPOFLEX Ø63 mm + ZEMNÍČÍ KULATINA Ø 10mm |
| | PŘEKLÁDANÉ VEDENÍ VO, NENÍ SOUČÁSTÍ TÉTO PD | | PŘEKLÁDANÉ VEDENÍ VO, NENÍ SOUČÁSTÍ TÉTO PD |
| | V RÁMCI BUDOUCÍHO KOORDINOVANÉHO PROJEKTU S DPMB | | PŘEVĚSOVÁ LANA V RÁMCI PROJEKTU DOPRAVNÍHO PODNIKU MĚSTA BRNA |
| | CIZÍ INVESTICE, NENÍ SOUČÁSTÍ TÉTO PD | | STÁVAJÍCÍ TRASA KABELŮ VO |
| | PŘEVĚSOVÁ LANA V RÁMCI PROJEKTU DOPRAVNÍHO PODNIKU MĚSTA BRNA | | RUŠENÁ TRASA KABELŮ VO |
| | STÁVAJÍCÍ TRASA KABELŮ VO | | STÁVAJÍCÍ TRASA SDELOVACÍCH KABELŮ TSB |

KLAD LISTŮ:

VED.PROJEKTU Ing. Miroslava Vraná
ZODP. PROJEKTANT Ing. Miroslav Rek
VYPRACOVAL Ing. Jiří Bombera

Technické síť Brno, akciová společnost
Benátská 5, 602 00 Brno
tel.: 545 424 011, fax: 545 424 016
IČ: 255 12 285, DIČ: CZ 255 12 285

Kraj Jihomoravský
Stavební úřad Odbor stavebního řádu MMB
Investor Technické síť Brno, a.s.
Stavební objekt Úsek: Černovické terasy

Obec Brno
Datum 10/2025
Č. zakázky: 2994
Kat. území: Černovice, Tuřany, Slatina

Generální oprava veřejného osvětlení, Brno, Černovické terasy

STAVEBNÍ ČÁST

NÁZEV VÝKRESU: Katastrální situační výkres, list 24
ÚČEL: DPZ+DPS
MĚŘÍTKO: 1:250
ČÍS. VÝKRESU: C.2



Akce: **Generální oprava veřejného osvětlení, Brno, Černovické terasy
 k. ú. Černovice, Tuřany, Slatina**

D.2 Seznam dotčených nemovitostí

| Číslo parcel | popis dotčené parcely | Statutární město Brno | Správa železnic | SAKO Brno | Zapletal Jiří | AutoBinck Real Estate CZ | DIEFFENBACHER - CZ, hydraulické lis | ČTPark Brno | ŘSD | ÚZSVM | AREAL SLATINA | EG.D | Jihomoravský kraj | SÚS JMK | Marc Vladimír | České dráhy |
|--------------|------------------------------------|-----------------------|-----------------|-----------|---------------|--------------------------|-------------------------------------|-------------|-----|-------|---------------|------|-------------------|---------|---------------|-------------|
| | OPRAVA VO | | | | | | | | | | | | | | | |
| | Kat. území : Černovice | | | | | | | | | | | | | | | |
| 2969 | ostatní komunikace, ostatní plocha | x | | | | | | | | | | | | | | |
| 2828/247 | ostatní komunikace, ostatní plocha | x | | | | | | | | | | | | | | |
| 2968/1 | ostatní komunikace, ostatní plocha | x | | | | | | | | | | | | | | |
| | Kat. území : Slatina | | | | | | | | | | | | | | | |
| 3640 | ostatní komunikace, ostatní plocha | x | | | | | | | | | | | | | | |
| 2299/6 | dráha, ostatní plocha | | x | | | | | | | | | | | | | |
| 2299/16 | jiná plocha, ostatní plocha | x | | | | | | | | | | | | | | |
| 2270/1 | dráha, ostatní plocha | | | x | | | | | | | | | | | | |
| 2275/110 | ostatní komunikace, ostatní plocha | x | | | | | | | | | | | | | | |
| 2275/62 | ostatní komunikace, ostatní plocha | x | | | | | | | | | | | | | | |
| 2275/63 | zeleň, ostatní plocha | x | | | | | | | | | | | | | | |
| 2275/59 | ostatní komunikace, ostatní plocha | | | | x | | | | | | | | | | | |
| 2275/24 | ostatní komunikace, ostatní plocha | | | | | x | | | | | | | | | | |
| 2275/26 | ostatní komunikace, ostatní plocha | | | | | x | | | | | | | | | | |
| 2275/83 | ostatní komunikace, ostatní plocha | x | | | | | | | | | | | | | | |
| 2283/2 | jiná plocha, ostatní plocha | x | | | | | | | | | | | | | | |
| 2285/17 | zeleň, ostatní plocha | x | | | | | | | | | | | | | | |
| 2285/25 | ostatní komunikace, ostatní plocha | x | | | | | | | | | | | | | | |
| 2285/23 | ostatní komunikace, ostatní plocha | x | | | | | | | | | | | | | | |
| 2285/22 | zeleň, ostatní plocha | x | | | | | | | | | | | | | | |
| 2285/18 | jiná plocha, ostatní plocha | x | | | | | | | | | | | | | | |
| 2285/4 | ostatní komunikace, ostatní plocha | | | | | x | | | | | | | | | | |
| 2285/5 | jiná plocha, ostatní plocha | | | | | x | | | | | | | | | | |
| 2285/19 | jiná plocha, ostatní plocha | x | | | | | | | | | | | | | | |
| 2275/56 | jiná plocha, ostatní plocha | | | | | x | | | | | | | | | | |
| 2275/107 | jiná plocha, ostatní plocha | | | | | x | | | | | | | | | | |
| 2275/61 | jiná plocha, ostatní plocha | x | | | | | | | | | | | | | | |
| 2275/145 | ostatní komunikace, ostatní plocha | x | | | | | | | | | | | | | | |
| 2312/38 | ostatní komunikace, ostatní plocha | | | | | | | x | | | | | | | | |
| 2312/114 | jiná plocha, ostatní plocha | | | | | | | x | | | | | | | | |
| 2312/98 | jiná plocha, ostatní plocha | | | | | | | x | | | | | | | | |
| 2312/64 | ostatní komunikace, ostatní plocha | | | | | | | x | | | | | | | | |
| 2304/2 | silnice, ostatní plocha | x | | | | | | | | | | | | | | |
| 2309/26 | ostatní komunikace, ostatní plocha | | | | | | | x | | | | | | | | |
| 2309/27 | ostatní komunikace, ostatní plocha | | | | | | | x | | | | | | | | |
| 2309/49 | zeleň, ostatní plocha | | | | | | | x | | | | | | | | |
| 2309/13 | manipulační plocha, ostatní plocha | | | | | | | x | | | | | | | | |
| 2309/28 | ostatní komunikace, ostatní plocha | x | | | | | | | | | | | | | | |
| 2309/88 | zeleň, ostatní plocha | | | | | | | x | | | | | | | | |
| 2309/18 | ostatní komunikace, ostatní plocha | x | | | | | | | | | | | | | | |
| 2309/89 | jiná plocha, ostatní plocha | x | | | | | | | | | | | | | | |
| 2309/76 | jiná plocha, ostatní plocha | | | | | | | x | | | | | | | | |
| 2309/77 | jiná plocha, ostatní plocha | | | | | | | x | | | | | | | | |
| 2309/9 | ostatní komunikace, ostatní plocha | | | | | | | x | | | | | | | | |
| 2309/80 | jiná plocha, ostatní plocha | | | | | | | x | | | | | | | | |
| 2312/32 | ostatní komunikace, ostatní plocha | x | | | | | | | | | | | | | | |
| 2326/4 | zeleň, ostatní plocha | | | | | | | | x | | | | | | | |
| 2329/2 | zeleň, ostatní plocha | | | | | | | | | x | | | | | | |
| 2329/3 | ostatní komunikace, ostatní plocha | | | | | | | | | | | x | | | | |

| Číslo parcel | popis dotčené parcely | Statutární město Brno | Správa železnic | SAKO Brno | Zapletal Jiří | AutoBinck Real Estate CZ | DIEFFENBACHER - CZ, hydraulické lisy | CTPark Brno | ŘSD | ÚZSVM | AREAL SLATINA | EG.D | Jihomoravský kraj | SÚS JMK | Marc Vladimír | České dráhy |
|--------------|------------------------------------|-----------------------|-----------------|-----------|---------------|--------------------------|--------------------------------------|-------------|-----|-------|---------------|------|-------------------|---------|---------------|-------------|
| | | | | | | | | | | | | | | | | |
| | Kat. území : Slatina | | | | | | | | | | | | | | | |
| 2312/72 | ostatní komunikace, ostatní plocha | x | | | | | | | | | | | | | | |
| 2312/69 | jiná plocha, ostatní plocha | x | | | | | | | | | | | | | | |
| 2312/88 | zeleň, ostatní plocha | x | | | | | | | | | | | | | | |
| 2312/73 | ostatní komunikace, ostatní plocha | x | | | | | | | | | | | | | | |
| 2312/74 | zeleň, ostatní plocha | x | | | | | | | | | | | | | | |
| 2299/1 | dráha, ostatní plocha | | | | | | | | | | | | | | | x |
| 2299/17 | dráha, ostatní plocha | | | | | | | | | | | | | | | x |
| 2235/3 | jiná plocha, ostatní plocha | x | | | | | | | | | | | | | | |
| 2252/103 | ostatní komunikace, ostatní plocha | x | | | | | | | | | | | | | | |
| 2235/4 | ostatní komunikace, ostatní plocha | x | | | | | | | | | | | | | | |
| 2236/4 | ostatní komunikace, ostatní plocha | x | | | | | | | | | | | | | | |
| 2241 | ostatní komunikace, ostatní plocha | x | | | | | | | | | | | | | | |
| 2252/101 | ostatní komunikace, ostatní plocha | x | | | | | | | | | | | | | | |
| 2252/100 | jiná plocha, ostatní plocha | x | | | | | | | | | | | | | | |
| 2275/14 | jiná plocha, ostatní plocha | x | | | | | | | | | | | | | | |
| 1261/1 | ostatní komunikace, ostatní plocha | x | | | | | | | | | | | | | | |
| 1639/4 | ostatní komunikace, ostatní plocha | x | | | | | | | | | | | | | | |
| 1640/1 | ostatní komunikace, ostatní plocha | | | | | | | | | x | | | | | | |
| 1643/8 | orná půda | x | | | | | | | | | | | | | | |
| 1640/3 | ostatní komunikace, ostatní plocha | x | | | | | | | | | | | | | | |
| 1643/7 | zeleň, ostatní plocha | x | | | | | | | | | | | | | | |
| 1643/3 | zeleň, ostatní plocha | x | | | | | | | | | | | | | | |
| 1642/3 | ostatní komunikace, ostatní plocha | x | | | | | | | | | | | | | | |
| 2168/1 | zeleň, ostatní plocha | x | | | | | | | | | | | | | | |
| 1219 | silnice, ostatní plocha | | | | | | | | | x | | | | | | |
| 1210 | zahrada | x | | | | | | | | | | | | | | |
| 1640/13 | silnice, ostatní plocha | | | | | | | | | | | | x | | | |
| 1640/14 | ostatní komunikace, ostatní plocha | | | | | | | | | | | | | x | | |
| 1640/5 | ostatní komunikace, ostatní plocha | x | | | | | | | | | | | | | | |
| 1133/2 | ostatní komunikace, ostatní plocha | x | | | | | | | | | | | | | | |
| 2955 | ostatní komunikace, ostatní plocha | x | | | | | | | | | | | | | | |
| 2882/1 | ostatní komunikace, ostatní plocha | x | | | | | | | | | | | | | | |
| 2952/3 | jiná plocha, ostatní plocha | x | | | | | | | | | | | | | | |
| | | | | | | | | | | | | | | | | |
| | Kat. území : Tuřany | | | | | | | | | | | | | | | |
| 3528/19 | jiná plocha, ostatní plocha | | | | | | | x | | | | | | | | |
| 3528/2 | jiná plocha, ostatní plocha | | | | | | | x | | | | | | | | |
| 3528/1 | ostatní komunikace, ostatní plocha | | | | | | | x | | | | | | | | |
| 3528/12 | jiná plocha, ostatní plocha | | | | | | | x | | | | | | | | |
| 3532/3 | ostatní komunikace, ostatní plocha | x | | | | | | | | | | | | | | |
| 3532/11 | ostatní komunikace, ostatní plocha | x | | | | | | | | | | | | | | |
| 3562/12 | ostatní komunikace, ostatní plocha | | | | | | | | x | | | | | | | |
| 3562/6 | silnice, ostatní plocha | x | | | | | | | | | | | | | | |
| 3532/9 | ostatní komunikace, ostatní plocha | x | | | | | | | | | | | | | | |
| 3532/8 | zeleň, ostatní plocha | x | | | | | | | | | | | | | | |
| 3532/7 | ostatní komunikace, ostatní plocha | x | | | | | | | | | | | | | | |
| 3532/5 | zeleň, ostatní plocha | x | | | | | | | | | | | | | | |
| 3532/6 | ostatní komunikace, ostatní plocha | x | | | | | | | | | | | | | | |
| 3532/4 | ostatní komunikace, ostatní plocha | x | | | | | | | | | | | | | | |
| | | | | | | | | | | | | | | | | |
| | PRELOŽKA VO | | | | | | | | | | | | | | | |
| | | | | | | | | | | | | | | | | |
| | Kat. území : Černovice | | | | | | | | | | | | | | | |
| 2969 | ostatní komunikace, ostatní plocha | x | | | | | | | | | | | | | | |
| 2828/247 | ostatní komunikace, ostatní plocha | x | | | | | | | | | | | | | | |
| 2968/1 | ostatní komunikace, ostatní plocha | x | | | | | | | | | | | | | | |
| 2828/121 | ostatní komunikace, ostatní plocha | x | | | | | | | | | | | | | | |
| 2828/123 | zeleň, ostatní plocha | x | | | | | | | | | | | | | | |
| 2828/124 | zeleň, ostatní plocha | x | | | | | | | | | | | | | | |
| | | | | | | | | | | | | | | | | |
| | Kat. území : Slatina | | | | | | | | | | | | | | | |
| 2300/21 | ostatní komunikace, ostatní plocha | x | | | | | | | | | | | | | | |
| 2300/1 | zeleň, ostatní plocha | x | | | | | | | | | | | | | | |
| 2312/38 | ostatní komunikace, ostatní plocha | | | | | | | x | | | | | | | | |

| Číslo parcel | popis dotčené parcely | Statutární město Brno | Správa železnic | SAKO Brno | Zapletal Jiří | AutoBinck Real Estate CZ | DIEFFENBACHER - CZ, hydraulické lis | CTPark Brno | RSD | ÚZSVM | AREAL SLATINA | EG.D | Jihomoravský kraj | SÚS JMK | Marc Vladimír | České dráhy |
|--------------|------------------------------------|-----------------------|-----------------|-----------|---------------|--------------------------|-------------------------------------|-------------|-----|-------|---------------|------|-------------------|---------|---------------|-------------|
| | | | | | | | | | | | | | | | | |
| | Kat. území : Slatina | | | | | | | | | | | | | | | |
| 2312/114 | jiná plocha, ostatní plocha | | | | | | | X | | | | | | | | |
| 2312/37 | jiná plocha, ostatní plocha | X | | | | | | | | | | | | | | |
| 2312/99 | ostatní komunikace, ostatní plocha | | | | | | | X | | | | | | | | |
| 2312/98 | jiná plocha, ostatní plocha | | | | | | | X | | | | | | | | |
| 2312/107 | jiná plocha, ostatní plocha | | | | | | | X | | | | | | | | |
| 2312/64 | ostatní komunikace, ostatní plocha | | | | | | | X | | | | | | | | |
| 2309/26 | ostatní komunikace, ostatní plocha | | | | | | | X | | | | | | | | |
| 2304/16 | silnice, ostatní plocha | | | | | | | X | | | | | | | | |
| 2309/27 | ostatní komunikace, ostatní plocha | | | | | | | X | | | | | | | | |
| 2309/88 | zeleň, ostatní plocha | | | | | | | X | | | | | | | | |
| 1639/4 | ostatní komunikace, ostatní plocha | X | | | | | | | | | | | | | | |
| 1640/5 | ostatní komunikace, ostatní plocha | X | | | | | | | | | | | | | | |
| 1640/1 | ostatní komunikace, ostatní plocha | | | | | | | | | X | | | | | | |
| 1648 | ostatní komunikace, ostatní plocha | X | | | | | | | | | | | | | | |
| 1643/7 | zeleň, ostatní plocha | X | | | | | | | | | | | | | | |
| 1643/3 | zeleň, ostatní plocha | X | | | | | | | | | | | | | | |
| 1642/3 | ostatní komunikace, ostatní plocha | X | | | | | | | | | | | | | | |
| 1219 | silnice, ostatní plocha | | | | | | | | | X | | | | | | |
| 1210 | zahrada | X | | | | | | | | | | | | | | |
| 1640/5 | ostatní komunikace, ostatní plocha | X | | | | | | | | | | | | | | |
| 1133/2 | ostatní komunikace, ostatní plocha | X | | | | | | | | | | | | | | |
| 1209 | zahrada | | | | | | | | | | | | | | | X |
| 1133/1 | silnice, ostatní plocha | | | | | | | | | X | | | | | | |
| 1134/7 | ostatní komunikace, ostatní plocha | | | | | | | | | | | | X | | | |
| 1134/8 | ostatní komunikace, ostatní plocha | X | | | | | | | | | | | | | | |
| | ROZSÍŘENÍ VO | | | | | | | | | | | | | | | |
| | | | | | | | | | | | | | | | | |
| | Kat. území : Slatina | | | | | | | | | | | | | | | |
| 2300/21 | ostatní komunikace, ostatní plocha | X | | | | | | | | | | | | | | |
| 2312/117 | jiná plocha, ostatní plocha | X | | | | | | | | | | | | | | |
| 2312/38 | ostatní komunikace, ostatní plocha | | | | | | | X | | | | | | | | |
| 2309/26 | ostatní komunikace, ostatní plocha | | | | | | | X | | | | | | | | |
| 2309/25 | silnice, ostatní plocha | | | | | | | X | | | | | | | | |
| 2882/1 | ostatní komunikace, ostatní plocha | X | | | | | | | | | | | | | | |
| 2952/3 | jiná plocha, ostatní plocha | X | | | | | | | | | | | | | | |
| 2883/3 | ostatní komunikace, ostatní plocha | X | | | | | | | | | | | | | | |
| 2883/1 | zastavěná plocha a nádvoří | X | | | | | | | | | | | | | | |
| 2883/2 | ostatní komunikace, ostatní plocha | X | | | | | | | | | | | | | | |
| 2312/31 | ostatní komunikace, ostatní plocha | X | | | | | | | | | | | | | | |
| 2327/3 | zeleň, ostatní plocha | X | | | | | | | | | | | | | | |
| 1648 | ostatní komunikace, ostatní plocha | X | | | | | | | | | | | | | | |
| | | | | | | | | | | | | | | | | |
| | Kat. území : Tuřany | | | | | | | | | | | | | | | |
| 3528/1 | ostatní komunikace, ostatní plocha | | | | | | | X | | | | | | | | |
| 3530/1 | ostatní komunikace, ostatní plocha | X | | | | | | | | | | | | | | |
| 3532/19 | ostatní komunikace, ostatní plocha | | | | | | | X | | | | | | | | |
| 3532/17 | ostatní komunikace, ostatní plocha | | | | | | | X | | | | | | | | |
| 3532/1 | jiná plocha, ostatní plocha | | | | | | | X | | | | | | | | |
| 3532/3 | ostatní komunikace, ostatní plocha | X | | | | | | | | | | | | | | |
| 3532/16 | jiná plocha, ostatní plocha | X | | | | | | | | | | | | | | |
| 3562/12 | ostatní komunikace, ostatní plocha | | | | | | | | X | | | | | | | |
| 3528/10 | jiná plocha, ostatní plocha | X | | | | | | | | | | | | | | |
| 3532/9 | ostatní komunikace, ostatní plocha | X | | | | | | | | | | | | | | |
| 3561/7 | jiná plocha, ostatní plocha | X | | | | | | | | | | | | | | |
| 3532/10 | ostatní komunikace, ostatní plocha | X | | | | | | | | | | | | | | |
| 3561/1 | jiná plocha, ostatní plocha | X | | | | | | | | | | | | | | |